

Fecha:
Nº Expediente:
Fase:

Descripción del Trabajo Profesional.

Promotor:

Arquitectos:

Nombre:
Colegiado:

Nombre:
Colegiado:

Nombre:
Colegiado:

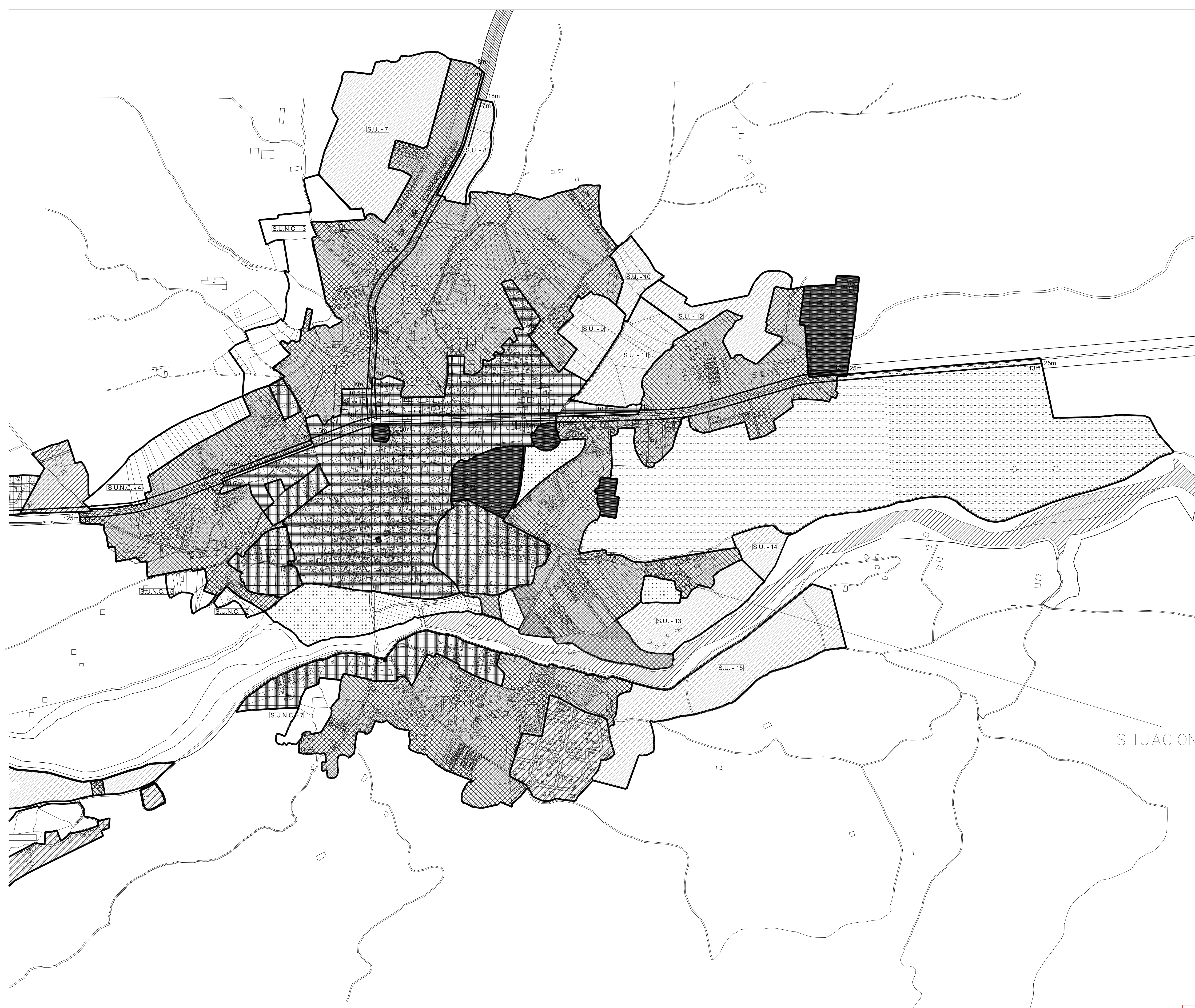
Nombre:
Colegiado:

Nombre:
Colegiado:

Nombre:
Colegiado:

Firma Colegio

DOCUMENTO VISADO CON FIRMA ELECTRÓNICA DEL COLEGIO OFICIAL DE ARQUITECTO DE CASTILLA Y LEÓN ESTE, DEMARCACIÓN DE AVILA, CUYO ORIGINAL ESTA DEPOSITADO EN LOS ARCHIVOS DE DICHO COLEGIO.



SUELO URBANO CONSOLIDADO

- SUELO URBANO : CASCO URBANO GRADO 1
- SUELO URBANO : CASCO URBANO GRADO 2
- SUELO URBANO : EXTENSIÓN GRADO 1
- SUELO URBANO : EXTENSIÓN GRADO 2
- SUELO URBANO : EXTENSIÓN GRADO 3
- SUELO URBANO : EQUIPAMENTOS
- SUELO URBANO : EXTENSIÓN GRADO 1 OBLIGATORIO INFORME CHT
- SUELO URBANO : ZONA VERDE
- SUELO URBANO : ZONA VERDE Y USOS TURÍSTICOS

SUELO URBANIZABLE

- SUELO URBANIZABLE : RESIDENCIAL
- SUELO URBANIZABLE : INDUSTRIAL

SUELO URBANO NO CONSOLIDADO

- SUELO URBANO NO CONSOLIDADO : RESIDENCIAL

SUELO RÚSTICO

- SUELO RÚSTICO CON PROTECCIÓN NATURAL
- SUELO RÚSTICO CON PROTECCIÓN DE INFRAESTRUCTURAS

SITUACION

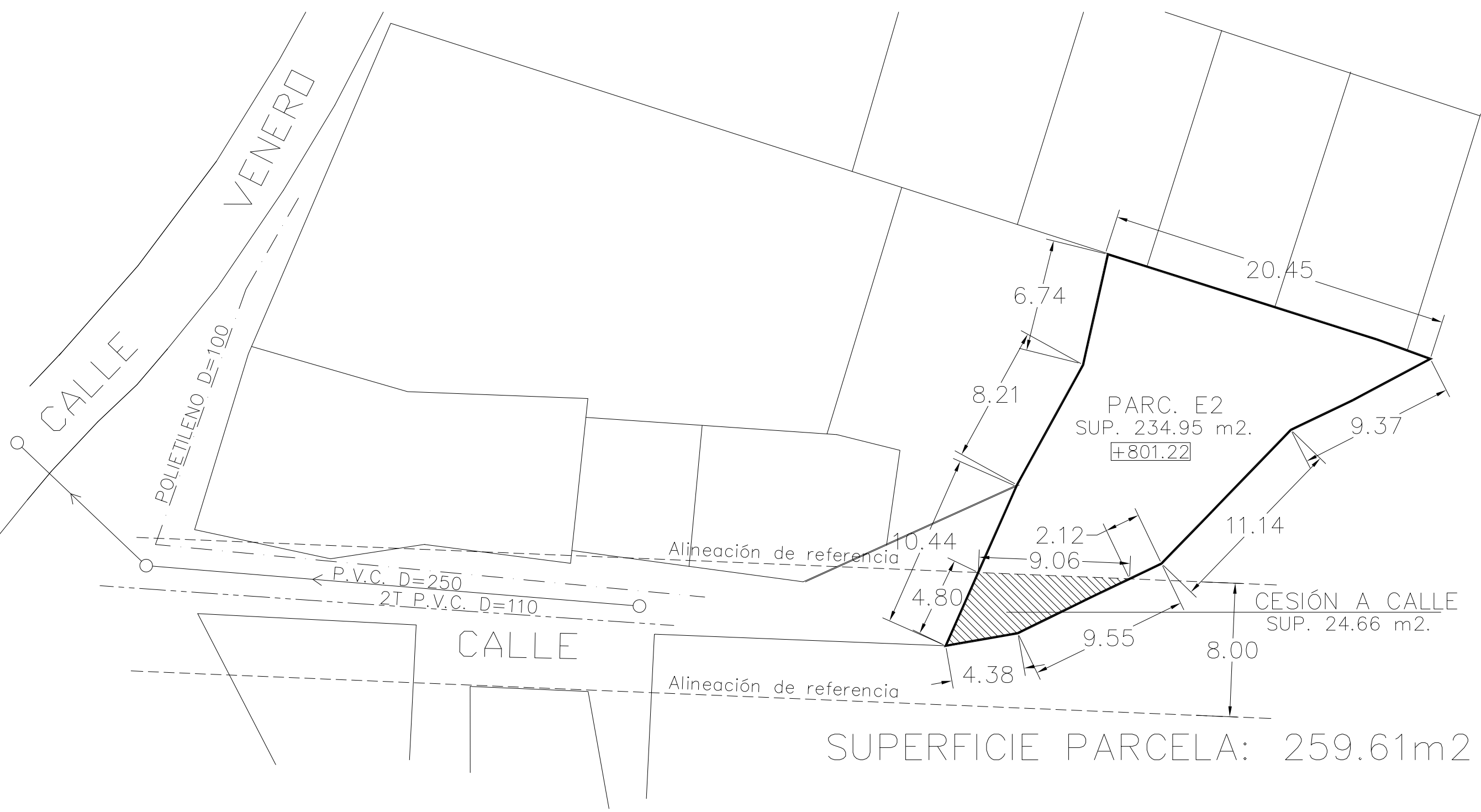
N.PROYECTO 1229	PROYECTO MODIFICACIÓN PUNTUAL DE LAS NORMAS URBANÍSTICAS DE NAVALUENGA (ÁVILA)	N.PLANO 1
PLANO ESTADO ACTUAL DE LAS NORMAS URBANÍSTICAS DE NAVALUENGA	FECHA OCTUBRE DE 2010	SECCION
PROPIEDAD JOSE MARÍA MANCEBO CUENCA	ESCALAS 1/5.000	ARQUITECTO LUIS SANCHEZ QUIROGA



DELIMITACIÓN DE SUELO URBANO
ESTADO ACTUAL



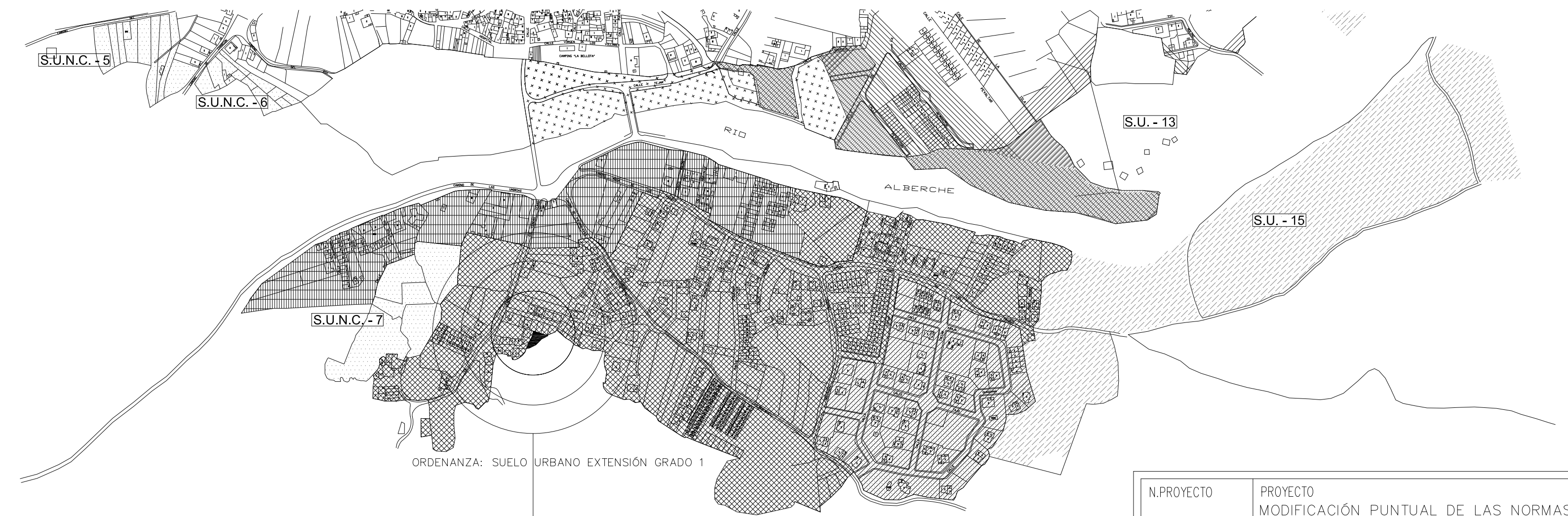
MODIFICACION PUNTUAL DE LA DELIMITACIÓN DE S.U.
ESTADO PROPUESTO



INFRAESTRUCTURAS URBANAS EXISTENTES

E: 1/100

- Red de abastecimiento de agua potable
- Red de alcantarillado
- Red de energía eléctrica



EMPLAZAMIENTO

N.PROYECTO 1229	PROYECTO MODIFICACIÓN PUNTUAL DE LAS NORMAS URBANÍSTICAS DE NAVALUENGA (ÁVILA)	N.PLANO 2
PLANO ESTADO ACTUAL Y ESTADO PRO- PUESTO. INFRAESTRUCTURAS UR- BANAS EXISTENTES Y EMPLAZA- MIENTO	FECHA OCTUBRE DE 2010 ESCALAS 1/5.000	SECCION
PROPIEDAD JOSE MARÍA MANCEBO CUENCA	ARQUITECTO LUIS SANCHEZ QUIROGA	